




| | | | |
|---|--|-----------------------|--------------|
|  | Firma Geologiczna GEOOPTIMA ul. Wilczak 49, 61-623 Poznań | Zał. nr 2.6 | |
| Temat: | Opinia geotechniczna określająca warunki gruntowo-wodne w miejscu projektowanej budowy ścieżki rowerowej Otorowo - Solec Kujawski | | |
| Rysunek: | Szkic dokumentacyjny | Skala: | 1 : 500 |
| Opracował: | mgr Bartłomiej Boczkowski | Data: | luty 2018 r. |
| Legenda: | | | |
| 1 Numer otworu geotechnicznego/sondowania dynamicznego | | | |
|  Lokalizacja otworu geotechnicznego | | | |
|  Lokalizacja sondowania dynamicznego | | | |